



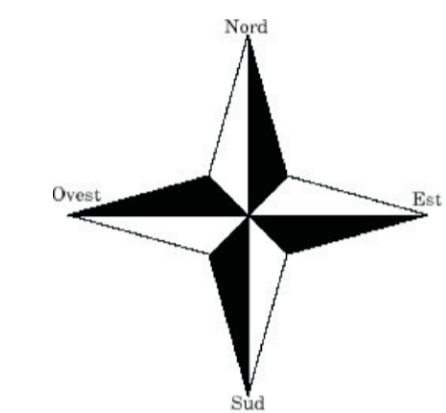
Comune di Montecarotto (AN)

BACINO DEL FOSSATO - TRABOCCO - Tavola III -

GEOMORFOLOGIA FLUVIALE ANALISI DELLA DINAMICA D'ALVEO

Dr. Geol. Andrea Dignani

scala 1:10.000 0,5 1 Km



INSTABILITA' SPONDALE

TRACIMAZIONE

Pericolosità

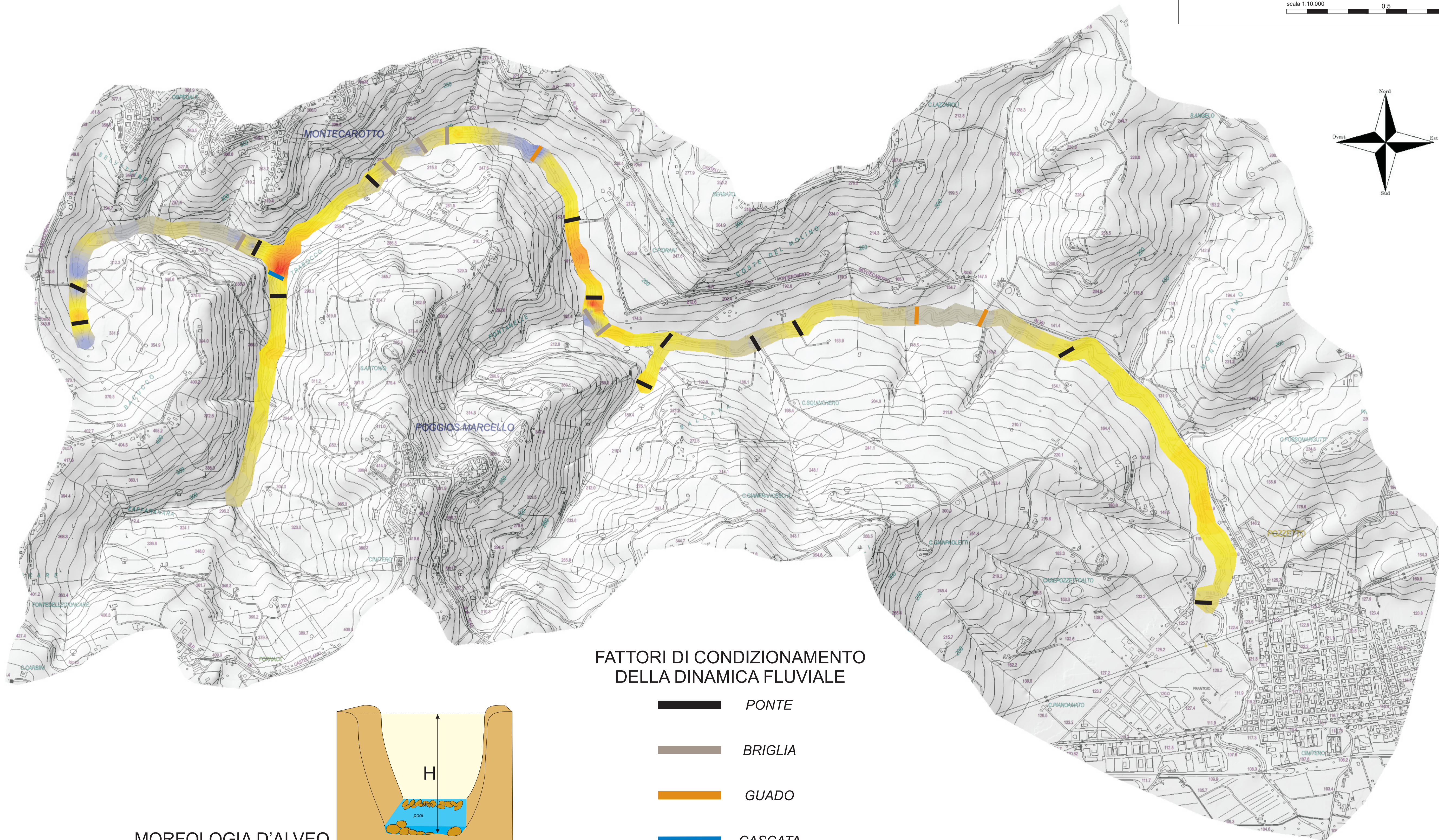
EROSIONE

SEDIMENTAZIONE

Dinamica d'alveo

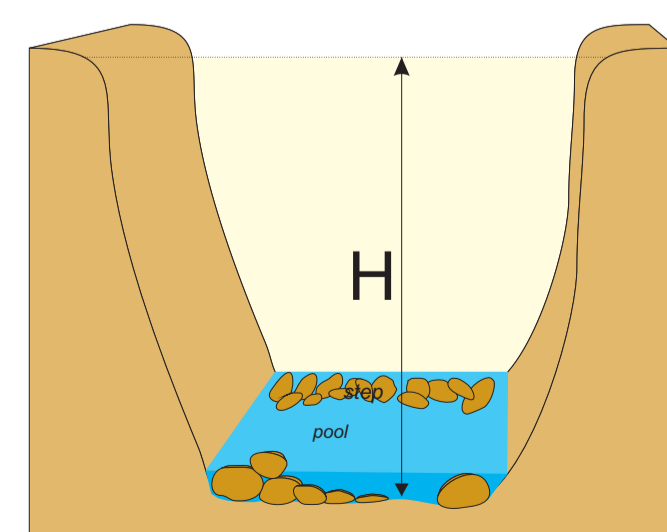


Profondità d'alveo [H] -6 -5.4 -4.8 -4.2 -3.6 -3 -2.4 -1.8 -1.2 -0.6 metri



FATTORI DI CONDIZIONAMENTO DELLA DINAMICA FLUVIALE

-  PONTE
-  BRIGLIA
-  GUADO
-  CASCATA



MORFOLOGIA D'ALVEO